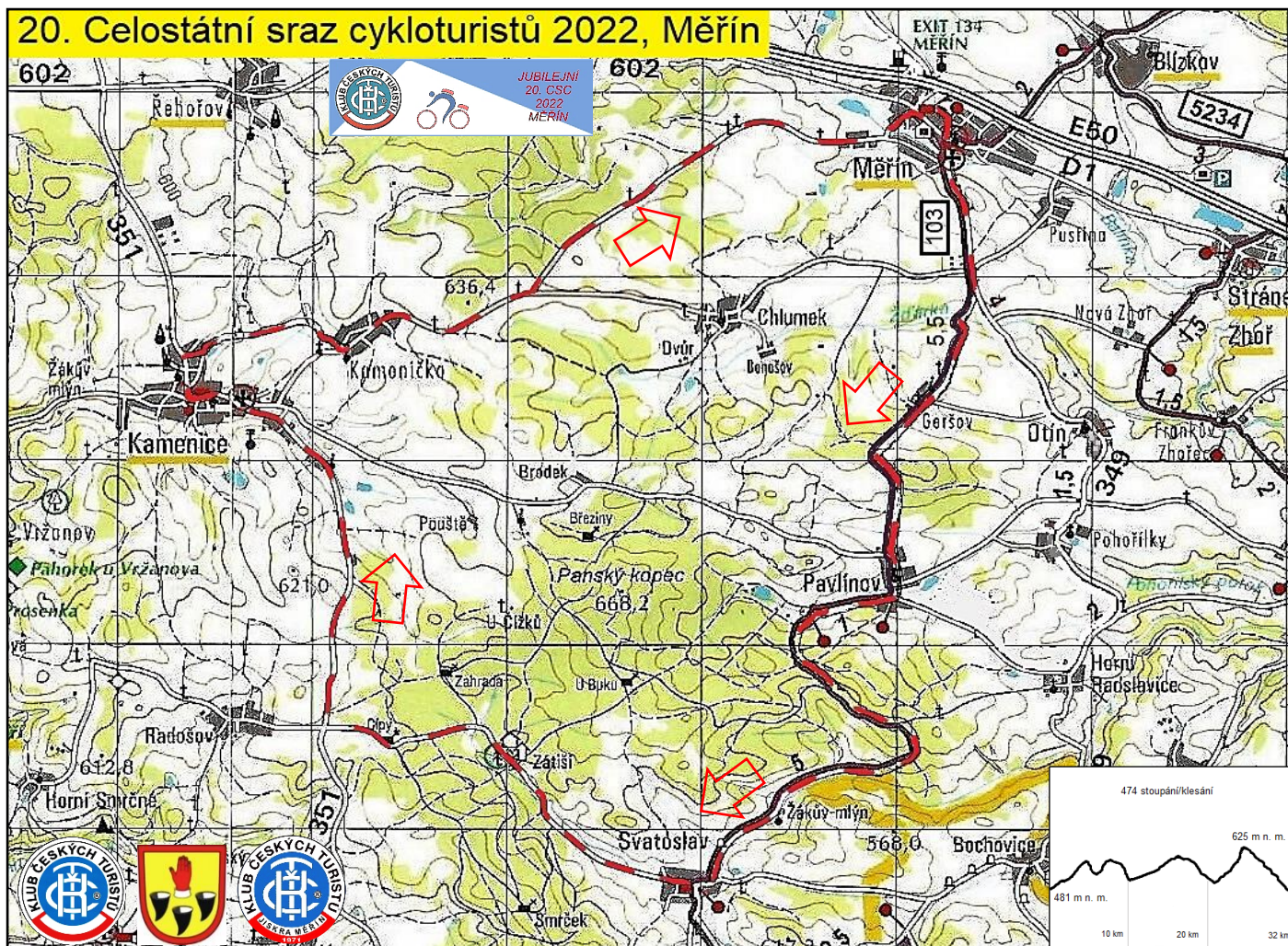


Cyklotrasa 1. Otínskou pahorkatinou přes Kamenici u Jihlavy.



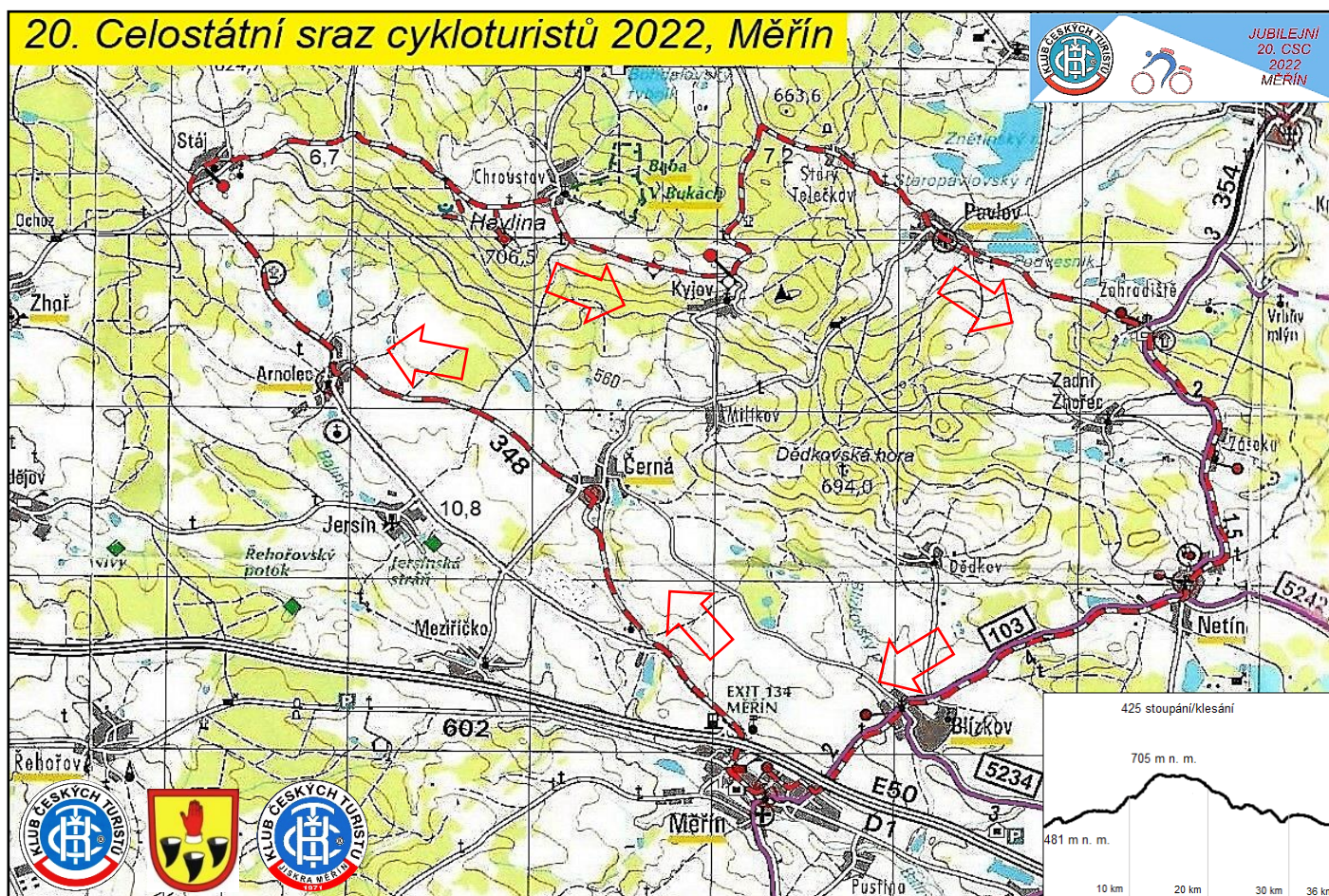
Popis trasy. Vyjíždíme z fotbalového stadionu jižním směrem na silnici číslo 602, tam se napojíme na CT 103 a odbočíme nejprve doprava na Náměstí a tam doleva po silnici číslo 349 směrem na Třebíč. Nad Měřínem, na druhé křižovatce odbočíme doprava po CT 103. Projíždíme přes obce Geršov a Pavlínov, za ním překračujeme jižní hřeben Otínské pahorkatiny a přijedeme do obce Svatoslav. Tam již odbočíme z CT 103 doprava, směrem na Kamenici. Projíždíme okolo letohrádku Zátíší (také Waldsteinovo Zátíší, penzion), stále lesem až na Radošovskou křižovatku. Na ní odbočíme doprava po silnici číslo 351 a po 4 km přijedeme do Kamenice. Kamenici projedeme mírným sjezdem do ostré pravotočivé zatáčky doprava, (vlevo proti nám stojí tvrz). Jedeme do kopce a po 500 metrech odbočíme doprava a po silnici nižšího řádu přijedeme do Kameničky. V Kameničce odbočíme vlevo, překročíme kopec zvaný Na Babce a po 1 km odbočíme vlevo přímo do Měřína. U zemědělského objektu Agro odbočíme doleva projedeme přes most na Balince a dále až na křižovatku silnice číslo 602. Na ní odbočíme doprava na Náměstí a tam doleva na fotbalový stadion.

Trasa měří 32 km, doba jízdy přibližně 2,5 hodiny, převýšení 474 metrů.

Turistické zajímavosti: Hlavní dominantou Měřína je kostel sv. Jana Křtitele pocházející stejně jako nejcennější sakrální památka, bohatě zdobený ústupkový románsko-gotický portál pod věží kostela, z let 1240. Na Náměstí je významnou dominantou stará škola s radnicí, vybudovaná v roce 1878, nyní hotel Klas, (mimo provoz). Na Náměstí se nachází také bronzová plastika z dílny Josefa Klimeše, měřínského rodáka, nazvaná „Duše bludných kamenů Vysočiny“. Pojedeme-li na RS Meziříčko, projedeme za Měřínem přes 230 let starý tříobloukový most přes Balinku. V Pavlínově budeme projíždět kolem myslivny, kde stojí lípa, která díky své výjimečnosti patří mezi chráněné památné stromy České republiky. Za obcí Svatoslav budeme projíždět kolem letohrádku Zátíší (Waldsteinovo zátíší, penzion) a chráněných památných stromů douglasek tupolistých z roku 1870. V Kamenici se nachází tvrz ze 16. století s psaníčkovými sgrafity a přírodovědným muzeem, dále Minipivovar Kamenice Madcat.beer a. s.

Kontrolní místo: Opis TIM v Kamenici, potvrzení pořadatele

Cyklotrasa 2. Přejezd Arnoleckých hor.



Popis trasy: Arnolecké hory se uvádějí jako nejmenší hory ve střední Evropě. Svůj název dostaly podle malé vesničky Arnolce, ležící na jižních svazích pod Havlinou. Začínají Celenským kopcem (553 m n. m.) u Polné a končí Strážnicí (609 m n. m.) nad Netínem. Délka je 24 km a část jejího hřebene tvoří evropské rozvodí Labe-Dunaj. Start je na fotbalovém hřišti Měřín. Vyjíždíme doprava na Poštovní ulici, z ní odbočíme doprava na Náměstí a stále rovně po silnici číslo 602. Po necelém kilometru odbočíme doprava pod D1 na Černou, silnice číslo 348. Před Černou odbočíme vlevo, projíždíme okolo zámku, stále po silnici číslo 348, mírně doleva na Arnolec a do Stáje. Před Stáji přejíždíme na „stopce“ velmi frekventovanou silnici číslo 353 Jihlava-Žďár nad Sázavou, kde je třeba si dát pozor!!! Za křižovatkou se dáme doprava vnitřní částí Stáje, kterou projedeme a odbočíme doleva na již zmiňovanou hlavní silnici číslo 353. Po 1,5 km z ní odbočíme doprava a dostáváme se na hřeben Arnoleckých hor. Projedeme lesem, na jehož konci u dřevěného oranžového kříže odbočíme doprava a po luční a lesní cestě projedeme až na zelené turistické značení, tam odbočíme doprava k prameni řeky Balinky. Od pramene jedeme 750 metrů do kopce východním směrem po zeleném turistickém značení až na nejvyšší vrchol Arnoleckých hor Havlinu (706,5 m n. m.). Z vrcholu Havliny je nádherný výhled na Veselskou sníženinu a na Žďár nad Sázavou. Z Havliny pokračujeme severním směrem na silnici, na níž odbočíme doprava do Chroustova, tam opět doprava a odtud pokračujeme až k TIM Nad Kyjovem. Tam odbočíme doleva, přejedeme průsmyk na severní stranu Arnoleckých hor a na první křižovatce odbočíme doprava. Pokračujeme přes Starý Telečkov a Pavlov do Zahradiště. Tam odbočíme doprava na CT 103, která vede až do Měřína. Mezitím projedeme ještě obcemi Zásoka a Netín, kde CT 103 odbočuje z hlavní silnice číslo 354 doprava a zbývá nám projet už jenom Blížkovem, projet pod dálnici a odbočit doprava na fotbalový stadion, kde je cíl.

Trasa měří 36 km, doba přejezdu přibližně 2,5 hodiny, převýšení je 425 metrů.

Turistické zajímavosti. Hlavní dominantou Měřína je kostel sv. Jana Křtitele pocházející stejně jako nejcennější sakrální památka, bohatě zdobený ústupkový románsko-gotický portál pod věží kostela, z let 1240. Na Náměstí je významnou dominantou stará škola s radnicí, vybudovaná v roce 1878, nyní hotel Klas, (mimo provoz). Na Náměstí se nachází také bronzová plastika z dílny Josefa Klimeše, měřinského rodáka, nazvaná „Duše bludných kamenů Vysočiny“. Pojedeme-li na RS Meziříčko, projedeme přes 230 let starý třibobloukový most přes Balinku. Zámek Černá postavil na konci 16. století Jan a Rafael Chroustenský z Malovar. V Arnolci se nachází rodný dům Josefa Toufara. Nad Arnolcem je nejmohutnější smírčí kříž na Jihlavsku, zvaný „Baba“, který pochází s velkou pravděpodobností z roku 1522. Ve Stáji pod kapličkou uvidíme 500 let staré, stále udržované lochy. Ve starém Telečkově se nacházejí chráněné stromy – dub zimní a lípa. V Zahradištích se nachází lovecký zámek Eleonory z Lichtenštejna z konce 18. století. V Netíně uvidíme raně gotický kostel Nanebevzetí P. Marie (pravděpodobně od Santiniho), hrobku majitelů velkomeziříčského panství Lobkoviců a Podstatských z Prusinovic. K hrobce nás zavede křížová cesta s kamennými kapličkami v lipové aleji.

Kontrolní místo: Opis TIM na Havlině, nebo potvrzení od pořadatele.

Cyklotrasa 3. Velké Meziříčí Balinským údolím.



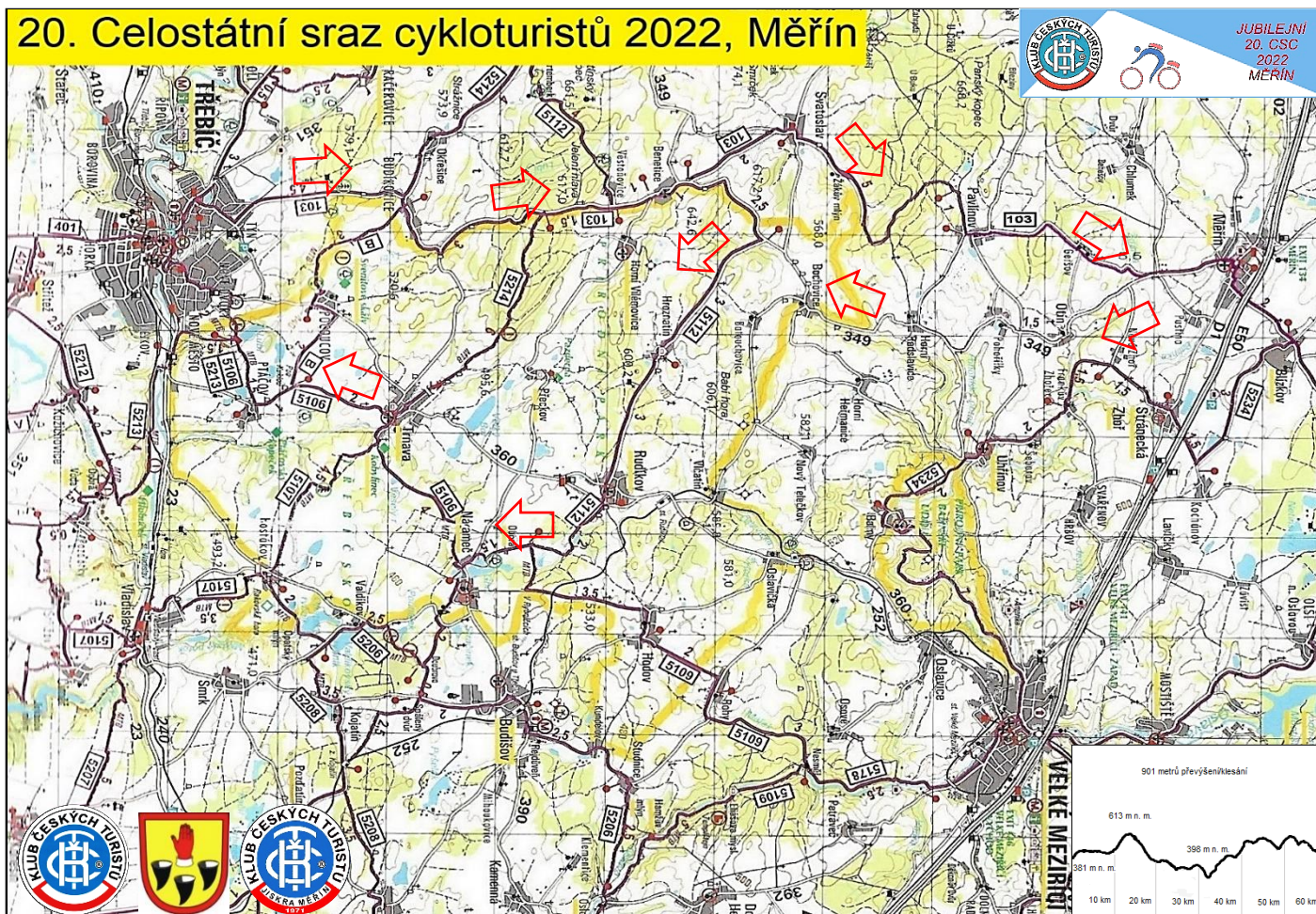
Popis trasy. Vyjždíme z fotbalového stadionu východním směrem na žluté turistické značení. Po něm přijedeme na ulici Blížkovská, kde již vede CT 103. Odbočíme na ní doleva a projíždíme Blížkovem až do Netína. Prvou křižovatkou v Netíně projíždíme rovně již na cyklotrasu 5242. Ta vede do Velkého Meziříčí přes obce Olší a Mostiště. Po příjezdu do Velkého Meziříčí podjedeme dálniční most (nejvyšší v ČR). Projíždíme po pravé straně řeky Oslavy až k mostu. Tam se dáme doprava již po CT 5234, na křižovatce se semaforem odbočíme doprava a přijedeme na kruhový objezd, za ním před mostem přes Balinku odbočíme doprava, stále po CT 5234. Ta sleduje řeku Balinku přes obec Baliny až do Uhřínova. Zároveň projíždíme po Naučné stezce Balinské údolí přes Uhřínov, do Šeborova a tam se s NS rozloučíme. Pokračujeme do Frankova Zhořce, do kopce okolo Nové Zhoři a do Stránecké Zhoři. Překročíme státní silnici číslo 602, projedeme pod dálnici D1 a před Kochánovem odbočíme doleva do Blížkova. Na návsi odbočíme doleva, ale už na CT 103, která nás zavede až do Měřína. Tam na první křižovatce odbočíme doprava na žlutou TZ a po 700 metrech dojedeme na fotbalový stadion.

Trasa měří 37 km, doba jízdy přibližně necelé 3 hodiny, převýšení 417 metrů.

Turistické zajímavosti: Hlavní dominantou Měřína je kostel sv. Jana Křtitele pocházející stejně jako nejcennější sakrální památka, bohatě zdobený ústupkový románsko-gotický portál pod věží kostela, z let 1240. Na Náměstí je významnou dominantou stará škola s radnicí, vybudovaná v roce 1878, nyní hotel Klas, (mimo provoz). Na Náměstí se nachází také bronzová plastika z dílny Josefa Klimeše, měřínského rodáka, nazvaná „Duše bludných kamenů Vysočiny“. Pojedeme-li na RS Meziříčko, projedeme přes 230 let starý tříobloukový most přes Balinku. V Netíně se nachází raně gotický kostel Nanebevzetí P. Marie (pravděpodobně od Santiniho) a hrobka majitelů velkomeziříčského panství Lobkoviců a Podstatských z Prusinovic. K hrobce nás zavede křížová cesta s kamennými kapličkami v lipové aleji. Za Olším je vodní nádrž Mostiště a v Mostištích, na Krásné Hoře se nachází zřícenina hradu Mostice. Velké Meziříčí je bohaté na turistické zajímavosti, můžeme navštívit zámek a muzeum, rozhlednu na Fajtově kopci, historické stavby na náměstí, radnici s informačním centrem, Obecník, kostel sv. Mikuláše s vyhlídkovou terasou, Starou a Novou synagogu a také Minipivovar Jelínkovu vilu. Po řece Oslavě a Balince nás provází NS Balinské a Nesměřské údolí. Ve Stránecké Zhoři se nachází zámek a smírčí kámen a v Kochánově smírčí kámen.

Kontrolní místo: razítko ze zámku, z IC města Velké Meziříčí, nebo od pořadatele.

Cyklotrasa 4. Do Třebíče za památkami UNESCO, (doporučená trasa).



Popis trasy. Vyjždíme z fotbalového stadionu jižním směrem na silnici číslo 602, tam se napojíme na CT 103. Odbočíme nejprve doprava na Náměstí, tam doleva po silnici číslo 349 směrem na Třebíč. Nad Měřínem na druhé křižovatce jedeme rovně a opustíme CT 103 (ta odbočuje doprava). Dále jedeme po silnici číslo 349 přes Otín, Pohořilky a Horní Radslavice do Bochovic. V Bochovicích jedeme stále rovně, za obcí na první křižovatce odbočíme doleva a na další křižovatce odbočíme opět doleva na CT 5112 do Hroznatína a 2,5 km až za Rudíkov na CT 5109. Po ní pokračujeme rovně do Náměče, u rybníka Gbel odbočíme doprava na CT 5106 a ta nás povede přes Tmavou a Ptáčov až do Třebíče. Projíždíme městem, po ulicích Benešova, Modřínová a Křížová, přejedeme řeku Jihlavu a odbočíme doprava na ulici Hlavova, dále po ulici Smila Osovského až na Karlovo náměstí. Po něm přejedeme asi 300 metrů a odbočíme doprava na městský okruh, jedeme směrem k řece, tam se dáme doprava a po 100 metrech doleva na lávku plk. Svobody. Přejedeme řeku a pokračujeme rovně až k Zadní synagoze (Židovská čtvrť, UNESCO). Dále pokračujeme po ulici Blahoslavova až k ulici 9. května (číslo 351), na ní odbočíme doprava a po 200 metrech odbočíme doleva k zámku a bazilice sv. Prokopa (UNESCO). Ze zámku se vrátíme na ulici 9. května a odbočíme doleva a po 400 metrech odbočíme doprava na ulici U Kuchyňky. Jedeme rovně a držíme se vpravo na ulici Tábořská, až přijedeme ke kruhovému objezdu. Na něm se dáme doleva, již po CT 103. Ta nás postupně zavede až do Měřína. Přičemž projíždíme obcemi Budíkovice, Svatoslav, Pavlínov, Geršov až na fotbalový stadion v Měříně.

Trasa měří 60 km, doba jízdy přibližně 4,5 hodiny, převýšení 901 metrů.

Turistické zajímavosti na trase. Hlavní dominantou Měřína je kostel sv. Jana Křtitele pocházející stejně jako nejcennější sakrální památka, bohatě zdobený ústupkový románsko-gotický portál pod věží kostela, z let 1240. Na Náměstí je významnou dominantou stará škola s radnicí, vybudovaná v roce 1878, nyní hotel Klas, (mimo provoz). Na Náměstí se nachází také bronzová plastika z dílny Josefa Klimeše, měřínskému rodáku, nazvaná „Duše bludných kamenů Vysočiny“ a směrem na Jihlavu 230 let starý kamenný most přes řeku Balinku. V Hroznatíně se narodil a žil armádní generál a prezident Ludvík Svoboda. Na návsi má pomník a v jeho rodném domě je muzeum. Za Tmavou je PP chráněné území Kobylinec s výskytem koniklece velkokvětého. V Třebíči jsou dvě památky UNESCO, Židovská čtvrť a bazilika sv. Prokopa. Dále zámek a muzeum, Městská věž s vyhlídkou, Městská památková zóna a další. Při cestě je přírodní park Třebíčsko, u Věstoňovic stojí Velký javor klen, pravděpodobně nejstarší a nejmohutnější v ČR.

Kontrolní místo: razítko z informačního centra, ze zámku, Židovské čtvrti, nebo od pořadatele.

Cyklotrasa 5. Do Žďáru za památkou UNESCO, (doporučená trasa).



Popis trasy: Start je na fotbalovém hřišti Měříň. Vyjždíme doprava na Poštovní ulici, z ní odbočíme doprava na Náměstí a stále rovně po silnici číslo 602. Po necelém kilometru odbočíme doprava pod dálniční podjezd na Černou, po silnici číslo 348. Projedeme Černou, přijedeme k Milíkovu a zde odbočíme doleva na Kyjov. Přejíždíme hřeben Arnoleckých hor. Nad Kyjovem u TIM jedeme rovně, projedeme lesem a po 2 km odbočíme vlevo do Bohdalova. Za Bohdalovem pokračujeme už po silnici číslo 353 do Nového Veselí, tam z náměstí odbočíme doleva k Veselskému rybníku a na hrázi přijedeme vpravo na CT 4369. Po ní odbočíme doleva, přijedeme k Matějovskému rybníku a do Matějova. Pokračujeme do Rosičky, tam odbočíme doleva na CT 4336, projedeme Rosičkou a nad ní odbočíme na kopec a rozhlednu stejného jména – Rosička (645 m n. m.). Odtud se vracíme zpět dolů po CT 4336 do Rosičky. Tam odbočíme doleva stále po CT 4336. Přijedeme do Sázavy na CT 19, po ní doprava na Šlakhamr, okolo Rozštípené skály a Mamuta do Najdeku, Hamrů nad Sázavou do Žďáru nad Sázavou. Od železničního podjezdu po 1,3 km přejedeme řeku Sázavu a odbočíme na CT 5061 doleva. Ta pokračuje stále okolo Sázavy za sportovními areály před Branský rybník, kde se odbočí doprava na NS EV4 a dále po NS Okolo Zelené hory k Satiniho ulici, tu podjedeme a odbočíme doleva k zámku Žďár nad Sázavou. Ze zámku se vracíme po NS Okolo Zelené hory, nejprve doprava a hned doleva na ulici Sychrova a po ní vlevo po CT EV4 až na Zelenou horu ke kostelu sv. Jana Nepomuckého (UNESCO). Návrat je po CT NV4 až na CT 5061, ta vede po nábřeží až k tvrzi a kostelu sv. Prokopa, tam odbočuje doleva a po ní vyjždíme z města. Projíždíme Jámami až k Hlíněmu a tam se napojíme na CT 103 a odbočíme po ní doprava. Po obou CT 103 a CT 5061 projíždíme Hodiškovem, Obyčtovem do Ostrova nad Oslavou. Odtud jedeme už jen po CT 103 až do Měřína. Projíždíme Radostín nad Oslavou, Zahradíště, Záseku a Netín. Tam odbočíme po CT 103 doprava na Měříň, projedeme Blížkovem a na první křižovatce v Měříně odbočíme doprava na fotbalový stadion. Toto je doporučená trasa, vy si můžete zvolit trasu svoji.

Trasa měří do Žďáru nad Sázavou a zpět do Měřína 73 km, doba jízdy přibližně 5 hodin, převýšení 840 metrů.

Turistické zajímavosti na trase: Hlavní dominantou Měřína je kostel sv. Jana Křtitele pocházející stejně jako nejcennější sakrální památka, bohatě zdobený ústupkový románsko-gotický portál pod věží kostela, z let 1240. Na Náměstí je významnou dominantou stará škola s radnicí, vybudovaná v roce 1878, nyní hotel Klas, (mimo provoz). Na Náměstí se nachází bronzová plastika z dílny Josefa Klimeše, měřínského rodáka, nazvaná „Duše bludných kamenů Vysočiny“. Černá: soukromý zámek Černá. **Havlina:** (707 m n. m.), nejvyšší vrchol Arnoleckých hor. Nížkov: kostnice z 18. století (u kostela). Žďár nad Sázavou: tvrz, kostel sv. Prokopa, pivovar „Mazaný lišák“ (na ul. Bezručova), barokní most u Zámku, zámek a muzeum Žďár nad Sázavou, poutní kostel sv. Jana Nepomuckého na Zelené hoře, je zapsán jako památka UNESCO. Další památky: Přírodní památka Rozštípená skála, Šlakhamr - Brdičkův mlýn (od 13. století se zde zpracovávala železná ruda). Obyčtov: jednopatrová rychta z poloviny 18. století. Zahradíště: lovecký zámek Eleonory z Lichtenštejna, z konce 18. století. Netín: raně gotický kostel Nanebevzetí P. Marie (pravděpodobně od Santiniho), hrobka majitelů velkomeziříčského panství Lobkovců a Podstatských z Prusinovic a křížová cesta s kamennými kapličkami v lipové aleji.

Kontrolní místo: razítko z IC Žďár n. Sáz., ze zámku Žďár, nebo od pořadatele.